Miejscowy plan zagospodarowania przestrzennego terenów położonych w solectwach Rudziczka, Suszec, Kryry, Radostowice

Część graficzna ustaleń planu skala 1 : 2 000

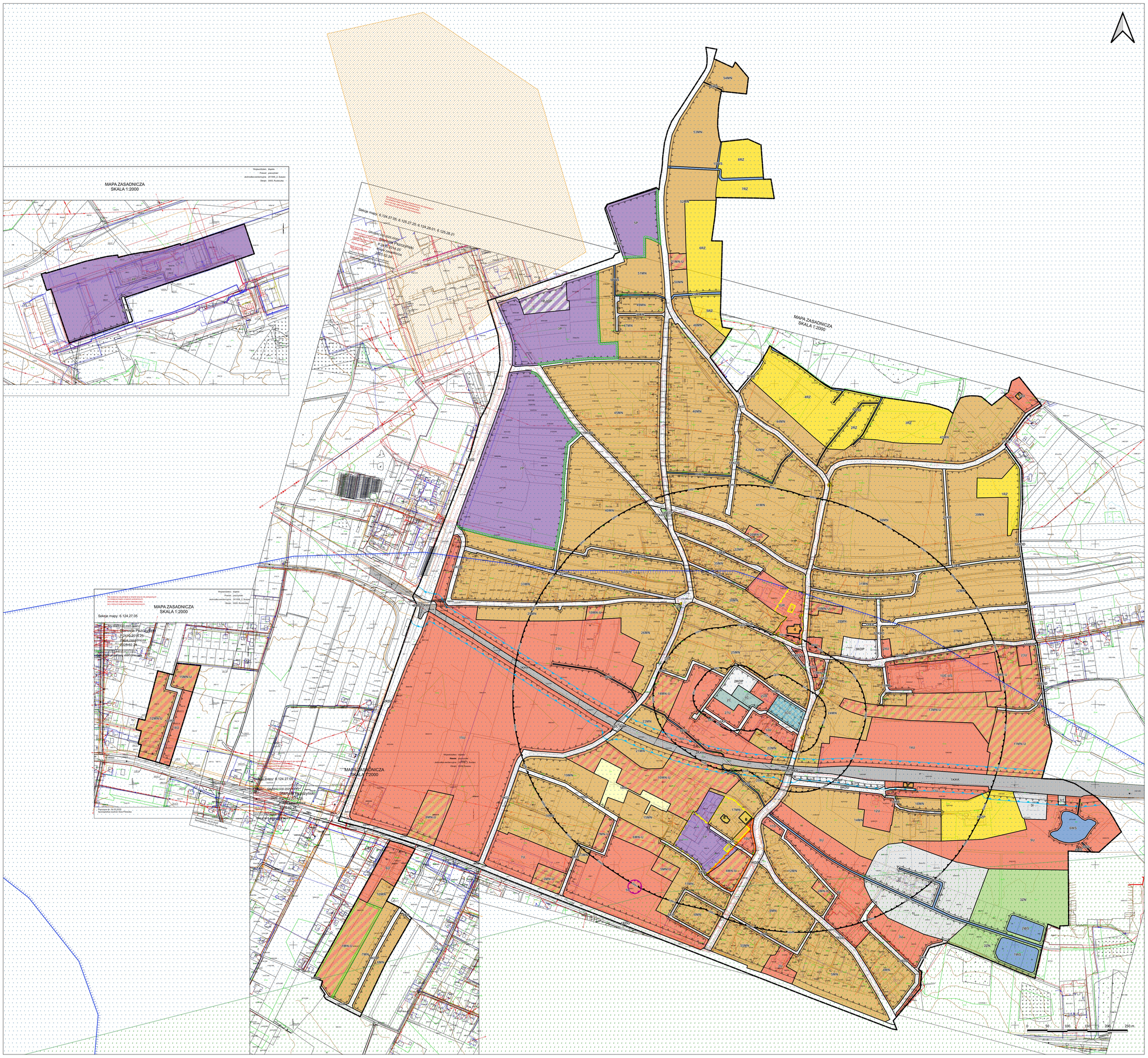

Legenda

Oznaczenia graficzne elementów będących ustaleniami planu

- Granica obszaru objętego planem miejscowym
- Linie rozgraniczające tereny o różnym przeznaczeniu lub o różnych zasadach zagospodarowania
- Nieprzekraczalne linie zabudowy
- Obiekt objęty ochroną w planie
- Założenie cmentarne objęte ochroną w planie
- Strefa ochrony konserwatorskiej

Obiekty małej architektury objęte ochroną w planie

- Krzyż
- Kapliczka
- Figura
- Strefa koncentracji zieleni izolacyjnej

Oznaczenia określające przeznaczenie terenów

- MN - Teren zabudowy mieszkaniowej jednorodzinnej
- MN-U - Teren zabudowy mieszkaniowej jednorodzinnej lub usług
- U - Teren usług
- UE-US - Teren usług edukacji lub sportu i rekreacji
- UR - Teren Usług kultu religijnego
- P - Teren produkcji
- P-IOP - Teren produkcji lub punktu selektywnego zbierania odpadów komunalnych
- KDG - Teren drogi głównej
- KDZ - Teren drogi zbiorczej
- KDZ-KKK - Teren drogi zbiorczej lub komunikacji kolejowej
- KDL - Teren drogi lokalnej
- KDL-KKK - Teren drogi lokalnej lub komunikacji kolejowej
- KDD - Teren drogi dojazdowej
- KR - Teren komunikacji drogowej wewnętrznej
- KKK - Teren komunikacji kolejowej
- KOP - Teren parkingu
- I - Teren infrastruktury technicznej
- IT - Teren telekomunikacji
- RN - Teren rolnictwa z zakazem zabudowy
- RZ - Teren zabudowy związanej z rolnictwem
- RZP - Teren produkcji w gospodarstwach rolnych, hodowlanych, ogrodniczych
- WS - Teren wód powierzchniowych śródlądowych
- ZN - Teren zieleni naturalnej
- ZP - Teren zieleni urządzonej

Oznaczenia graficzne elementów obowiązujących na podstawie przepisów odrębnych

- Pomnik Przyrody
- Granice wpisu do rejestru zabytków
- Obiekt wpisany do rejestru zabytków województwa śląskiego
- Stanowisko archeologiczne
- Granica Głównego Zbiornika Wód Podziemnych nr 346 Pszczyna
- Strefa ochronna (50, 150 i 500 metrów), związana z ograniczeniami w zabudowie oraz zagospodarowaniu i użytkowaniu terenu w sąsiedztwie cmentarza
- 20,00 m strefa od terenu komunikacji kolejowej i szynowej ograniczająca możliwość zainwestowania i zagospodarowania terenu

Złoża surowców naturalnych
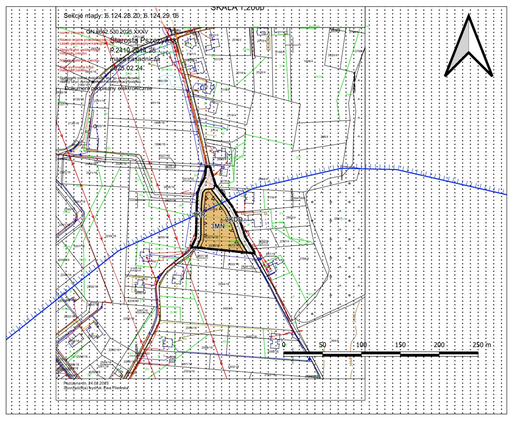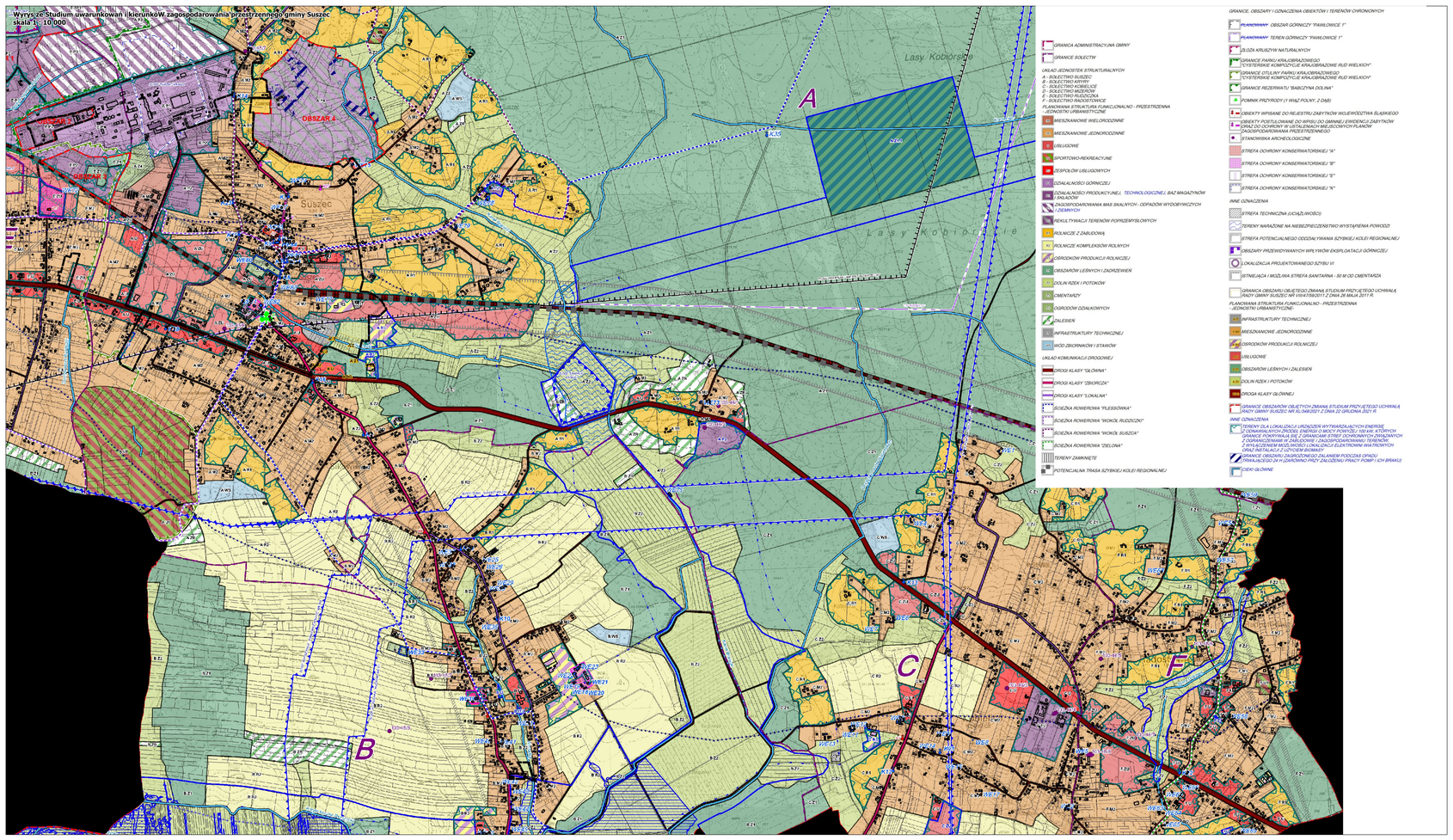
- Piasku i żwiru "Suszec", ID 4422
- Węgla kamiennego "Kobiór-Pszczyna", ID 373
- Węgla kamiennego "Krupiński", ID 315
- Węgla kamiennego "Studzionka-Mizerów", ID 311
- Węgla kamiennego "Żory-Suszec", ID 314
- Tereny zamknięte przez które przebiegają linie kolejowe